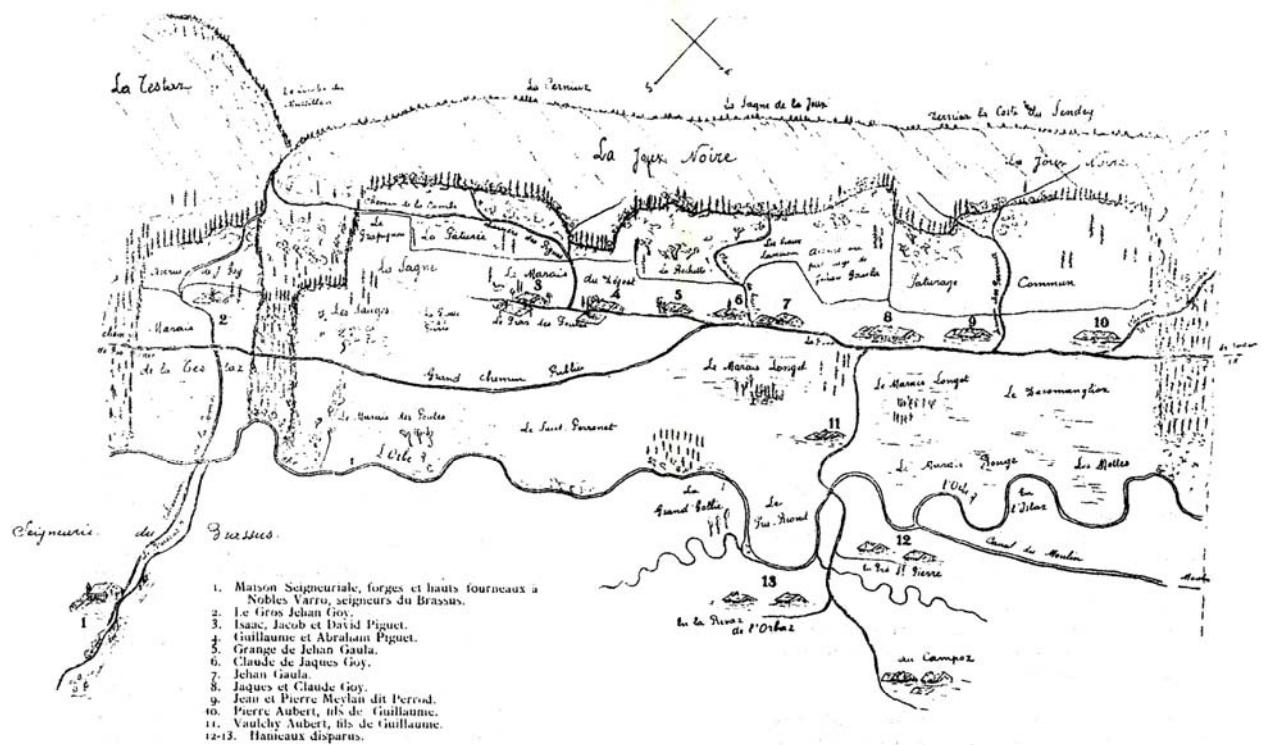


## Pont du Pré Rond



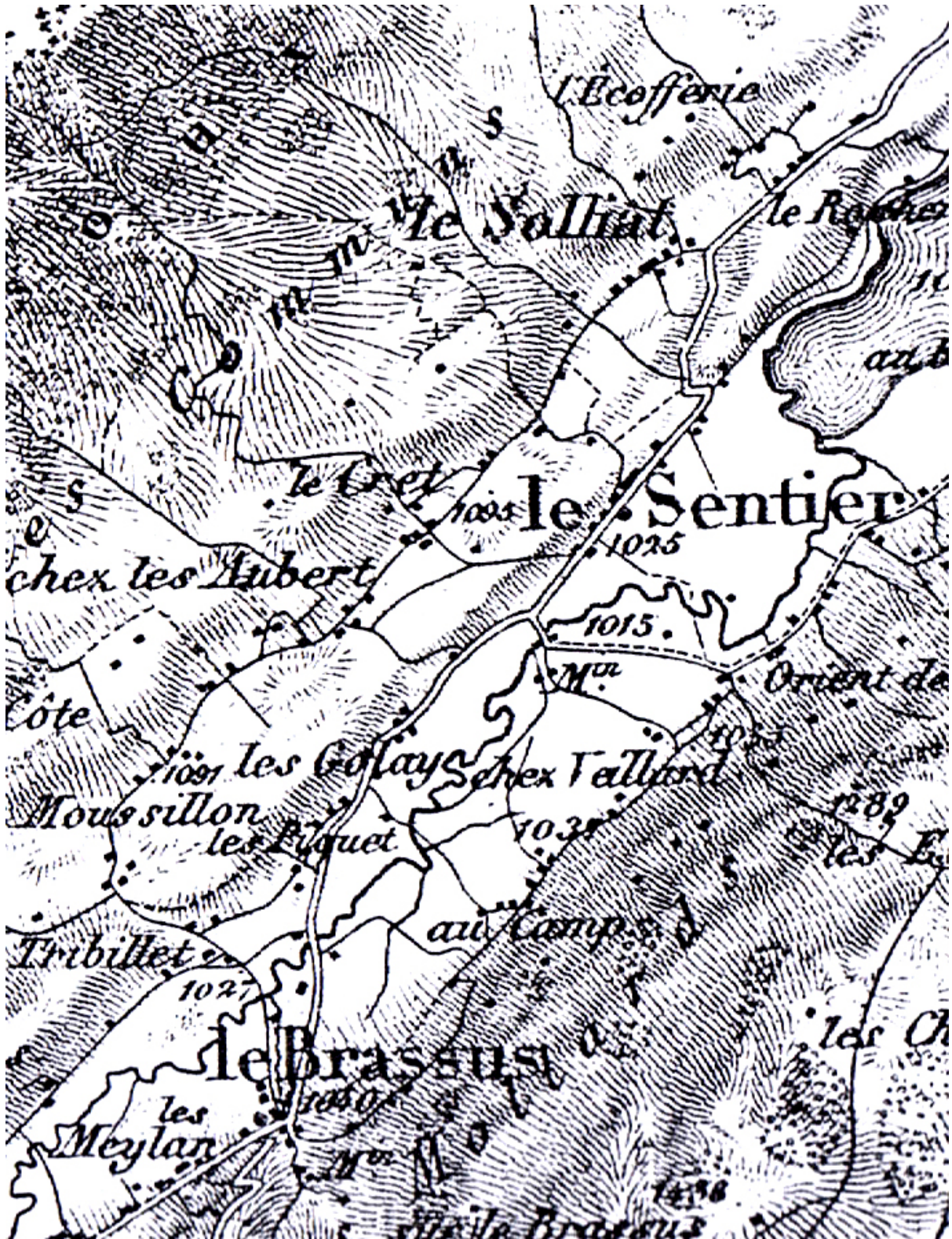
LE BRASSUS, TRIBILLET, LES PIGUET-DESSOUS ET CHEZ-LE-MAITRE EN 1600.

Reconstitué d'après d'anciens documents, par P.-A. GOLAY. — 1900.


Paul-Auguste Piguet, dans ses Notes sur le passé des Piguet-Dessous, RHV, 1923, a établi un plan de la région vers l'an 1600. Chose curieuse, il fait recouper le grand chemin public avec le chemin de la combe, ne mettant pas en place la voie oblique conduisant du Saut Pernet au Brassus. Faudrait-il alors comprendre que le plus ancien pont traversant l'Orbe à proximité du village du Brassus, fut celui de Sous chez Tribillet ?

Mais ne revenons pas en arrière et prenons connaissance ici du pont qui traverse l'Orbe à proximité de l'endroit dit En Pré St. Pierre, ouvrage d'art dit pont du Pré-Rond, celui-ci désigné de telle manière par sa forme ronde créée par deux méandres de la rivière.

Pour quant au Saut Pernet, Paul-Auguste Golay lui donne du Saut Perronet. Lequel de ces deux toponymes faut-il donc choisir ?



Carte de 1853. Un chemin conduit de « Les Gelay » au Camp (e). Le pont du Prérond demeure toujours en place. Sous quelle forme, nous l'ignorons. Comme nous ne pouvons proposer aucune photo de ce pont dans l'ancien temps.



Cadastre de 1814. Le pont du Prérond est dans le bas.



Le pont du Prérond aujourd'hui, en plein milieu des champs et peu pratiqué vu l'étroitesse du chemin.



De la belle campagne au niveau du pont du Pré Rond.





L'Orbe coule paisible, amont en haut, aval en bas à droite.